

2012. 10. .
제171회 충주시의회

- 2012년도 행정사무감사 -
시정 및 개선요구사항 처리결과

환 경 수 자 원 본 부

2012년도 행정사무감사 - 시정 및 개선요구사항 처리결과 보고서

환경수자원본부

연번	건명	추진부서	현재 진행상황	완료시기	비고
계					
1	급·배수관 시설사업 시 사업설명회 개최 등 주민 홍보 철저 및 마을진입로 굴착 시 관련부서 협의 확행	상수도과	완료	2012. 08월	

※ 현재진행상황 : 완료, 추진중, 장기검토, 불가

-2012년도 행정사무감사- 시정 및 개선 요구사항 처리결과

〈업무담당부서 : 상수도과

담당자 : 박정규(☎3722)〉

시정 및 개선 요구사항

급·배수관 시설사업 시 사업설명회 개최 등 주민 홍보 철저 및 마을 진입로 굴착 시 관련부서 협의 확행

현황·추진계획·처리결과

○현 황(개요)

- 2012년 사업설명회 및 관련부서 협의 현황

연번	읍면동	사업설명회 마을명	사업 설명회	도로굴착(점용)마을명	도로굴착 (점용)여부	비고
계			5회			
1	살 미 면	한두골,진말,절골윗마을, 절골아랫마을,작은용당	1회	한두골,절골아랫마을, 작은용당	여	
2	수안보면	복계,선권,대사	1회	선권	여	
3	수안보면	신대,수회	1회	수회	여	
4	양 성 면	모정,강정	1회	모정,강정	여	
5	산 척 면	감자뜰	1회	감자뜰	여	

※ 도로점용(굴착)은 시·군道이상(법적도로) 협의

- 도로법제8조, 제38조, 시행령제28조,제30조

○추진계획

- 2012. 07 ~ 09월 급·배수관시설공사에 대한 주민사업설명회 시행

- 2012. 07~09월 도로굴착협의 및 도로점용허가 추진

※ 관련부서와 상수도사업관련 지속적 추진

○처리결과(실적)

- 급·배수관시설공사 주민사업설명회 실시

- 관련부서 도로굴착 및 도로점용허가 완료

※ 관련사진 및 도로점용(굴착)허가서(별도첨부)

사 진 대 지



사진설명


산척면 송강리 감자들 주민사업설명회



사진설명


양성면 모정리 모점, 강정마을 주민사업설명회

사 진 대 지



사진설명

살미면 내사리 한두골외 4개소 주민사업설명회



사진설명

수안보면 안보리 복계, 선권, 대사 주민사업설명회

사 진 대 지



사진설명

수안보면 중산리 신대마을외 1개소
주민사업설명회

사진설명

급 · 배수관 시설공사 도로점용허가 현황

상수도 도로점용 허가 현황

허가번호	구분	허가일자	도로종류	노선명	점용면적() (일시)	점용목적	세부점용목적	점용구간	관리운영	점용개시	공사기간	성명	주소	점용완료
2012-405	신규-굴착 (상수도파장)	2012.07.16	지방도	510호선	118.2 (일시431.43)	굴착	관로매설 D200mm, L=591m	수안보면 중산리 554(시점부) - 중산리 240-3(종점부)	수안보면	2012.07.16	2012.07.16-2012.10.16	상수도과장	충주시 으뜸로 21	2021.12.31
2012-407	신규-굴착 (상수도과장)	2012.07.16	지방도	597호선	127.38 (일시592.32)	굴착	관로매설 D200mm, L=636.9m	수안보면 안보리 461-9(시점부) - 안보리38-3(종점부)	수안보면	2012.07.16	2012.07.16-2012.10.16	상수도과장	충주시 으뜸로 21	2021.12.31
2012-418	신규-굴착 (상수도과장)	2012.07.20	지방도	531호선	32.19 (일시166.92)	굴착	관로매설 D150mm, L=214m	산척면 송강리803-4(시점부) - 송강리1107-6(종점부)	산척면	2012.07.20	2012.07.20-2012.10.16	상수도과장	충주시 으뜸로 21	2021.12.31
2012-419	신규-굴착 (상수도과장)	2012.07.20	지방도	49호선	7.35 (일시142.87)	굴착	관로매설 D50mm, L=157m	양성면 모점리24-12(시점부) - 모점리33-9(종점부)	양성면	2012.07.20	2012.07.20-2012.10.16	상수도과장	충주시 으뜸로 21	2021.12.31
2012-420	신규-굴착 (상수도과장)	2012.07.20	지방도	510호선	136 (일시498.4)	굴착	관로매설 D200mm, L=680m	수안보면 수회리 18-37(시점부) - 중산리554(종점부)	수안보면	2012.07.20	2012.07.20-2012.10.16	상수도과장	충주시 으뜸로 21	2021.12.31
제출주 2012-52호	신규-굴착 (상수도과장)	2012.09.13	국도	36호선	영구점용41.61	굴착	상수관로매설	살미면 내사리 668-6번지 외11필지	대전지방 국토관리청	2012.09.13	2012.09.13-2012.12.26	상수도과장	충주시 으뜸로 21	2021.12.31
	신규-굴착 (상수도과장)	2012.09.13	국도	36호선	영구점용156.41	굴착	상수관로매설	살미면 내사리 682-6번지 외32필지	대전지방 국토관리청	2012.09.13	2012.09.13-2012.12.26	상수도과장	충주시 으뜸로 21	2021.12.31
	신규-굴착 (상수도과장)	2012.09.13	국도	3호선	영구점용28.8	굴착	상수관로매설	수안보면 중산리 451-2번지외3필지	대전지방 국토관리청	2012.09.13	2012.09.13-2012.12.26	상수도과장	충주시 으뜸로 21	2021.12.31



새로운 희망 일동 충주
충주시



수신자 수신자참조
(경유)

제 목 도로점용(굴착)허가 알림[상수도과장]

1. 충주시 수안보면 중산리 신대마을 급배수관 매설에 따른 도로점용허가 신청에 대하여 도로법 제38조 및 같은 법 시행령 제28조의 규정에 의하여 아래와 같이 도로점용허가 내역을 알려드리오니,

2. 공사구간 전·후방에 공사안내표지 및 안전표지판 등과 신호수를 배치하여 도로이용자의 안전사고 예방에 철저를 기하는 등 허가조건을 준수하여 시공하여야 하며, 공사시작 전 반드시 도로과(도로관리담당)에 착공계를 제출하고, 공사완료 즉시 도로법 제38조 제3항 및 같은 법 시행규칙 제22조 규정에 의하여 도로점용공사완료확인신청서를 도로과에 제출하는 등 법적절차를 이행하여야 합니다.

3. 도로교통법 69조, 70조에 의거 3일 전에 도로점용공사의 일시·구간·공사기간·시행방법, 교통소통대책, 그 밖에 필요한 사항을 상세히 관할 경찰서장에게 신고하여야 합니다.

4. 도로점용내역

허가번호	도 로 지 번	면적(㎡)	점 용 목 적	허 가 기 간	피허가자
2012-405 (2012.7.16)	수안보면 중산리 554 ~ 240-3	118.2 (일시431.43)	상수도관로 매설 (L=591m)	허가일~2021.12.31	상수도과장

붙임 도로점용(굴착)허가증(허가조건 포함) 1부. 끝.

충주시청
[www.cj100.net]

수신자 상수도과장, 충주경찰서장(경비교통과장)


주무관 장재일 도로보수담당 대결조호면 도로과장 전결 07/12
홍성수

협조자

시행 도로과-13785 (2012.07.12.) 접수 상수도과-12661 (2012.07.13.)
우 380-700 충북 충주시 으뜸로 21(금동동) / http://cj100.net
전화 043)850-6244 / 전승 043)850-6209 / jaeil@korea.kr / 부분공개(6)

도로점용(굴착)허가증

제 2012-405호

주 소	충주시 으뜸로 21						
성 명	충주시청(상수도과장)			사업자등록번호		303-83-00106	
도로종류	시도			노 선 명			
점용장소	충주시 수안보면 중산리 554(시점부) ~ 240-3번지(종점부)						
점용목적	상수도관로 매설(D=200mm, L=591m)						
점용면적 및 굴착사항	점 용 장소별	굴 착 매 설 내 용 (m)				점용 면적 (㎡)	비고
		길이	폭	깊이	면적(㎡)		
	상 동	591	0.93	1.55	118.2 (일시431.43)	118.2 (일시431.43)	
점용기간	허가일로부터 ~ 2021. 12. 31.						
공사기간	허가일로부터 ~ 2012. 10. 18						
기타사항	허가사항을 각 공사현장에 게시하여야 함.						
허가조건	“따로 붙임” ※ 도로복구시 한차선 재포장을 하여야 함.						
도로법 제38조 및 같은 법시행령 제28조 규정에 의하여 위와 같이 도로굴착점용을 허가합니다.							
2012년 07월 16일 <div style="display: flex; justify-content: space-around; align-items: center;"> 충 주 시 <div style="text-align: right;">  </div> </div>							



새로운 희망 일동 충주

충주시



수신자 수신자참조
(경유)

제 목 도로점용(굴착)허가 알림[상수도과장]

1. 충주시 수안보면 안보리 선권마을 급·배수관 매설에 따른 도로점용허가 신청에 대하여 도로법 제38조 및 같은 법 시행령 제28조의 규정에 의하여 아래와 같이 도로점용허가 내역을 알려드리오니,

2. 공사구간 전·후방에 공사안내표지 및 안전표지판 등과 신호수를 배치하여 도로이용자의 안전사고 예방에 철저를 기하는 등 허가조건을 준수하여 시공하여야 하며, 공사시작전 반드시 도로과(도로관리담당)에 착공계를 제출하고, 공사완료 즉시 도로법 제38조 제3항 및 같은 법 시행규칙 제22조 규정에 의하여 도로점용공사완료확인신청서를 도로과에 제출하는 등 법적절차를 이행하여야 합니다.

3. 도로교통법 69조, 70조에 의거 3일 전에 도로점용공사의 일시·구간·공사기간·시행방법, 교통소통대책, 그 밖에 필요한 사항을 상세히 관할 경찰서장에게 신고하여야 합니다.

4. 도로점용내역

허가번호	도 로 지 번	면적(㎡)	점 용 목 적	허 가 기 간	피허가자
2012-407 (2012.7.16)	수안보면 안보리 461-9 ~ 39-2	127.38 (일시592.32)	상수도관로 매설 (L=636.9m)	허가일~2021.12.31	상수도과장

붙임 도로점용(굴착)허가증(허가조건 포함) 1부. 끝.

충주시청

[www.cj100.net]

수신자 상수도과장, 충주경찰서장(경비교통과장)

주무관 장재일 도로보수담당 대결조호연 도로과장 전결 07/12
홍성수

협조자

시행 도로과-13787 (2012.07.12.) 접수 상수도과-12660 (2012.07.13.)
우 380-700 충북 충주시 으뜸로 21(금릉동) / http://cj100.net
전화 043)850-6244 /전송 043)850-6209 / jaeil1@korea.kr / 부분공개(6)

34

도로점용(굴착)허가증

제2012-407호

주 소	충주시 으뜸로 21						
성 명	충주시청(상수도과장)		사업자등록번호		303-83-00106		
도로종류	지방도		노 선 명		597호선		
점용장소	충주시 수안보면 안보리 461-9(시점부) ~ 39-2번지(종점부)						
점용목적	상수도관로 매설(D=200mm, L=636.9m)						
점용면적 및 굴착사항	점 용 장소별	굴 착 매 설 내 용 (m)				점용 면적 (㎡)	비고
		길이	폭	깊이	면적(㎡)		
	상 동	636.9	0.93	1.57	127.38 (일시592.32)	127.38 (일시592.32)	
점용기간	허가일로부터 ~ 2021. 12. 31.						
공사기간	허가일로부터 ~ 2012. 10. 18						
기타사항	허가사항을 각 공사현장에 게시하여야 함.						
허가조건	“따로 붙임” ※ 도로복구시 한차선 재포장을 하여야 함.						

도로법 제38조 및 같은 법시행령 제28조 규정에 의하여 위와 같이 도로굴착점용을 허가합니다.

2012년 07월 16일

충 주 시





새로운 희망 일동 충주

충주시

Good
Chungju

수신자 수신자참조
(경유)

제 목 도로점용(굴착)허가 알림[상수도과장/감자밭마을]

1. 상수도과-12734(2012.7.16)호와 관련입니다.
2. 상수도관 매설에 따른 도로점용허가 신청에 대하여 도로법 제38조 및 같은 법 시행령 제28조의 규정에 의하여 아래와 같이 도로점용허가 내역을 알려드리오니,
3. 공사구간 전·후방에 공사안내표지 및 안전표지판 등과 신호수를 배치하여 도로이용자의 안전사고 예방에 철저를 기하는 등 허가조건을 준수하여 시공하여야 하며, 공사시작전 반드시 도로과(도로관리담당)에 착공계를 제출하고, 공사완료 즉시 도로법 제38조 제3항 및 같은 법 시행규칙 제22조 규정에 의하여 도로점용공사완료확인신청서를 도로과에 제출하는 등 법적절차를 이행하여야 합니다.
4. 도로교통법 69조, 70조에 의거 3일 전에 도로점용공사의 일시·구간·공사기간·시행방법, 교통소통대책, 그 밖에 필요한 사항을 상세히 관할 경찰서장에게 신고하여야 합니다.

5. 도로점용내역

허가번호	도 로 지 번	면적(㎡)	점 용 목 적	허 가 기 간	피허가자
2012-418 (2012.7.20)	산척면 송강리 603-4~1107-6	32.1 (일시 166.92)	상수도관 매설 (L=214m)	허가일~2021.12.31	상수도과장

붙임 도로점용(굴착)허가증(허가조건 포함) 1부, 끝.

[www.cj100.net]

수신자 상수도과장, 충주경찰서장(경비교통과장)

주무관 장재일 도로보수담당 장병권 도로과장 전결 07/19
홍성수

협조자

시행 도로과-14294 (2012.07.19.) 접수 상수도과-13122 (2012.07.20.)
우 380-700 충북 충주시 으뜸로 21(금릉동) / http://cj100.net
전화 043)850-6244 /전송 043)850-6209 / jaeill@korea.kr / 부분공개(6)

도로점용(굴착)허가증

제 2012-418호

주 소	충주시 으뜸로 21						
성 명	충주시청(상수도과장)			사업자등록번호		303-83-00106	
도로종류	지방도			노 선 명		531호선	
점용장소	충주시 산척면 송강리 603-4(시점부) ~ 1107-6번지(종점부)						
점용목적	상수도관로 매설(D=150mm, L=214m)						
점용면적 및 굴착사항	점 용 장소별	굴 착 매 설 내 용 (m)				점용 면적 (㎡)	비고
		길이	폭	깊이	면적(㎡)		
	상 동	214	0.93	1.50	32.1 (일시166.92)	32.1 (일시166.92)	
점용기간	허가일로부터 ~ 2021. 12. 31.						
공사기간	허가일로부터 ~ 2012. 10. 18						
기타사항	허가사항을 각 공사현장에 게시하여야 함.						
허가조건	“따로 불임” ※ 도로복구시 한차선 재포장을 하여야 함.						

도로법 제38조 및 같은 법시행령 제28조 규정에 의하여 위와 같이
도로굴착점용을 허가합니다.

2012년 07월 20일

충 주 시





새로운 희망 일동 충주

충주시

Good
Chungju

수신자 수신자참조
(경유)

제 목 도로점용(굴착)허가 알림[상수도과장/강정마을]

1. 상수도과-12734(2012.7.16)호와 관련입니다.
2. 상수도관 매설에 따른 도로점용허가 신청에 대하여 도로법 제38조 및 같은 법 시행령 제28조의 규정에 의하여 아래와 같이 도로점용허가 내역을 알려드리오니,
3. 공사구간 전·후방에 공사안내표지 및 안전표지판 등과 신호수를 배치하여 도로이용자의 안전사고 예방에 철저를 기하는 등 허가조건을 준수하여 시공하여야 하며, 공사시작전 반드시 도로과(도로관리담당)에 착공계를 제출하고, 공사완료 즉시 도로법 제38조 제3항 및 같은 법 시행규칙 제22조 규정에 의하여 도로점용공사완료확인신청서를 도로과에 제출하는 등 법적절차를 이행하여야 합니다.
4. 도로교통법 69조, 70조에 의거 3일 전에 도로점용공사의 일시·구간·공사기간·시행방법, 교통소통대책, 그 밖에 필요한 사항을 상세히 관할 경찰서장에게 신고하여야 합니다.

5. 도로점용내역

허가번호	도 로 지 번	면적(㎡)	점 용 목 적	허 가 기 간	피허가자
2012-419 (2012.7.20)	양성면 모점리 24-12~33-9	7.85 (일시 142.87)	상수도관 매설 (L=157m)	허가일~2021.12.31	상수도과장

붙임 도로점용(굴착)허가증(허가조건 포함) 1부. 끝.

충주시청

[www.cj100.net]

수신자 상수도과장, 충주경찰서장(경비교통과장)

주무관

장재일

도로보수담당

장병권

도로과장


전결 07/19
홍성수

협조자

시행 도로과-14295 (2012.07.19.) 접수 상수도과-13120 (2012.07.20.)
우 380-700 충북 충주시 으뜸로 21(금릉동) / http://cj100.net
전화 043)850-6244 /전송 043)850-6209 / jaeill@korea.kr / 부분공개(6)

도로점용(굴착)허가증

제2012-419호

주 소	충주시 으뜸로 21						
성 명	충주시청(상수도과장)			사업자등록번호		303-83-00106	
도로종류	지방도			노 선 명		49호선	
점용장소	충주시 양성면 모점리 24-12(시점부) ~ 33-9번지(종점부)						
점용목적	상수도관로 매설(D=50mm, L=157m)						
점용면적 및 굴착사항	점 용 장소별	굴 착 매 설 내 용 (m)				점용 면적 (㎡)	비고
		길이	폭	깊이	면적(㎡)		
	상 등	157	0.91	1.35	7.85 (일시142.87)	7.85 (일시142.87)	
점용기간	허가일로부터 ~ 2021. 12. 31.						
공사기간	허가일로부터 ~ 2012. 10. 18						
기타사항	허가사항을 각 공사현장에 게시하여야 함.						
허가조건	“따로 붙임” ※ 도로복구시 한차선 재포장을 하여야 함.						
도로법 제38조 및 같은 법시행령 제28조 규정에 의하여 위와 같이 도로굴착점용을 허가합니다.							
2012년 07월 20일 <div style="display: flex; justify-content: space-around; align-items: center;"> 충 주 시 <div style="border: 1px solid black; padding: 5px; text-align: center;">  </div> </div>							



새로운 희망 일동 충주

충주시



수신자 수신자참조
(경유)

제 목 도로점용(굴착)허가 알림[상수도과장/경찰학교~신대마을]

1. 상수도과-12734(2012.7.16)호와 관련입니다.
2. 상수도관 매설에 따른 도로점용허가 신청에 대하여 도로법 제38조 및 같은 법 시행령 제28조의 규정에 의하여 아래와 같이 도로점용허가 내역을 알려드리오니,
3. 공사구간 전·후방에 공사안내표지 및 안전표지판 등과 신호수를 배치하여 도로이용자의 안전사고 예방에 철저를 기하는 등 허가조건을 준수하여 시공하여야 하며, 공사시작전 반드시 도로과(도로관리담당)에 착공계를 제출하고, 공사완료 즉시 도로법 제38조 제3항 및 같은 법 시행규칙 제22조 규정에 의하여 도로점용공사완료확인신청서를 도로과에 제출하는 등 법적절차를 이행하여야 합니다.
4. 도로교통법 69조, 70조에 의거 3일 전에 도로점용공사의 일시·구간·공사기간·시행방법, 교통소통대책, 그 밖에 필요한 사항을 상세히 관할 경찰서장에게 신고하여야 합니다.

5. 도로점용내역

허가번호	도 로 지 번	면적(㎡)	점 용 목 적	허 가 기 간	피허가자
2012-420 (2012.7.20)	수안보면 수회리 18-37~중산리554	136 (일시 496.4)	상수도관 매설 (L=680m)	허가일~2021.12.31	상수도과장

붙임 도로점용(굴착)허가증(허가조건 포함) 1부. 끝.

충주

[www.cj100.net]

수신자 상수도과장, 충주경찰서장(경비교통과장)

주무관

장재일

도로보수담당

장병권

도로과장

전결 07/19
홍성수

협조자

시행 도로과-14296

(2012.07.19.) 접수 상수도과-13119

(2012.07.20.)

우 380-700 충북 충주시 으뜸로 21(금릉동)

/ http://cj100.net

전화 043)850-6244

/전송 043)850-6209

/ jaeill@korea.kr

/ 부분공개(6)

도로점용(굴착)허가증

제 2012-420호

주 소	충주시 으뜸로 21						
성 명	충주시청(상수도과장)			사업자등록번호		303-83-00106	
도로종류	지방도			노 선 명		510호선	
점용장소	충주시 수안보면 수회리 18-37(시점부) ~ 중산리 554번지(종점부)						
점용목적	상수도관로 매설(D=200mm, L=680m)						
점용면적 및 굴착사항	점 용 장소별	굴 착 매 설 내 용 (m)				점용 면적 (㎡)	비고
		길이	폭	깊이	면적(㎡)		
	상 동	680	0.93	1.55	136 (일시496.4)	136 (일시496.4)	
점용기간	허가일로부터 ~ 2021. 12. 31.						
공사기간	허가일로부터 ~ 2012. 10. 18						
기타사항	허가사항을 각 공사현장에 게시하여야 함.						
허가조건	“따로 불임” ※ 도로복구시 한차선 재포장을 하여야 함.						
도로법 제38조 및 같은 법시행령 제28조 규정에 의하여 위와 같이 도로굴착점용을 허가합니다. 2012년 07월 20일 <div style="display: flex; justify-content: center; align-items: center;"> 충 주 시 </div>							



충주국토관리사무소



수신자 충주시장(상수도과장)
(경유)
제목 도로점용(굴착)허가

1. 충주시 상수도과-16283호(2012.09.05.)의 관련입니다.

2. 귀 시에서 제출한 도로점용(굴착)허가에 대하여 아래와 같이 허가하오니 관련 법규 및 허가조건을 철저히 준수하여 주시기 바랍니다.

- 아 래 -

허가번호 (허가일자)	점용장소	점용목적	점용면적	비고
제충주2012-52 호 (2012.09.13.)	국도3호선 충북 충주시 수안보면 중산리 451-2번지 외 3필지	상수관로 매설	점용면적 28.8㎡ L=36m Ø800mm	
	국도36호선 충북 충주시 살미면 내사리 568-6번지 외 11필지	상수관로 매설	점용면적 41.61㎡ L1=229m D150mm L2=11m D100mm L3=22.9m D80mm L4=19.7m D80mm L5=34.2m D80mm 계 L=316.8m	
	국도36호선 충북 충주시 살미면 내사리 692-6번지 외 32필지	상수관로 매설	점용면적 158.41㎡ L=1,040m D150mm L=21m D80mm L=32.2m D20mm 계 L=1,093.2m	

3. 공사를 시행하기 전 도로점용공사 착수신고서를 제출하고, 공사가 완료되면 도로점용공사 완료확인 신청서(준공기한 : 2012.12.31.)를 제출하여 주시기 바랍니다. 위 사항과 관련하여 문의 사항이 있으실 경우 우리 사무소 업무 담당자(충주지역 노선 담당

자 : 김대중 ☎043-850-2535)에게 연락하여 주시면 성심 성의껏 답변해 드리겠습니다.

- 붙임 1. 도로점용 허가증 1부.
2. 도로점용 허가조건 1부. 끝.

충주국토관리사무소장인



주무관 김환규 주무관 김대중 주무관 서동원 과장 강두현
소장 09/14 김지태
협조자

시행 보수과-1834 (2012.09.14.) 접수 상수도과-17027 (2012.09.17.)
우 380812 충북 충주시 동량면 대전리 1651번지 / <http://dcmo.mltm.go.kr/>
전화 043-850-2538 /전송 043-850-2558 / yohan0111@mltm.go.kr / 비공개

도로점용(굴착) 허가증

제충주2012-52호 (2012.09.13.)

주 소	충북 충주시 으뜸로 21번지(금릉동)		
주민(법인)등록번호	303-83-00106	성 명	충주시장 (상수도과장)
도 로 종 류	일반국도	노 선 명	3호선 36호선
점 용 장 소	충북 충주시 살미면 내사리 568-6번지 외 11필지 충북 충주시 살미면 내사리 692-6번지 외 32필지 충북 충주시 수안보면 중산리 451-2번지 외 3필지		
점 용 면 적	영구점용면적 41.61㎡ 영구점용면적 28.8㎡ 영구점용면적 158.41㎡	점 용 목 적	상수관로 매설
점 용 기 간	2012.09.13. ~ 2021.12.31.		
허 가 조 건	“별도기재”		

도로법 제38조 및 동법 제64조의 규정에 의하여 위와 같이 도로점용을허가 합니다.

2012. 09. 13.

대 전 지 방 국 토 관 리 청 장

